










Herbignac (Marlais)

Une randonnée proposée par le CMCM





 **Durée :** 2h00
 **Distance :** 8.13km
 **Dénivelé positif :** 15m
 **Dénivelé négatif :** 15m
 **Point haut :** 23m
 **Point bas :** 5m

 **Difficulté :** Difficulté non définie
 **Retour point de départ :**
Moyen de locomotion : Moyen de locomotion non défini
 **Commune :** Herbignac (44410)

Description

Points de passages

 **D :** N 47.412572° / O 2.298159°
alt. 8m - km 0
 **A :** N 47.412347° / O 2.298255°
alt. 8m - km 8.13

Informations pratiques

