











# Saint-Gildas-des-Bois "Ferme Ecole"





Une randonnée proposée par le CMCM

 <b>Durée :</b>	2h30	 <b>Difficulté :</b>	Facile
 <b>Distance :</b>	12.2km	 <b>Retour point de départ :</b>	Oui
 <b>Dénivelé positif :</b>	34m	 <b>Moyen de locomotion :</b>	A pied
 <b>Dénivelé négatif :</b>	33m	 <b>Commune :</b>	Saint-Gildas-des-Bois (44530)
 <b>Point haut :</b>	37m		
 <b>Point bas :</b>	0m		

## Description

### Points de passages

 D/A : N 47.48683° / O 2.043419°  
alt. 3m - km 0

 D/A : N 47.486946° / O 2.04535°  
alt. 4m - km 12.2

Départ du circuit: **Ferme École de St-Gildas-des-Bois**

Comment s'y rendre: **La Chapelle/Missillac/Drefféac, à Drefféac prenez la direction de Saint-Gildas-des-Bois (D773), après le rond point (Très le Bourg) prenez la 3<sup>e</sup> route sur votre droite direction "la Ferme École"**

