







Drefféac "Haut Brivet"

Une randonnée proposée par le CMCM





 **Durée :** Durée inconnue
 **Distance :** 13.19km
 **Dénivelé positif :** 34m
 **Dénivelé négatif :** 31m
 **Point haut :** 25m
 **Point bas :** 1m

Difficulté :
 **Retour point de départ :**
Moyen de locomotion : Moyen de locomotion inconnu
 **Commune :** Drefféac (44530)

Description

Points de passages

 **D :** N 47.476393° / O 2.056416°
alt. 12m - km 0
 **A :** N 47.476596° / O 2.056931°
alt. 12m - km 13.19

Informations pratiques

