










# Pornichet (côté mer)





Une randonnée proposée par CMCM

 **Durée :** 2h40  
 **Distance :** 12.82km  
 **Dénivelé positif :** 42m  
 **Dénivelé négatif :** 42m  
 **Point haut :** 44m  
 **Point bas :** 0m

 **Difficulté :** Difficulté non définie  
 **Retour point de départ :**  
**Moyen de locomotion :** Moyen de locomotion non défini  
 **Commune :** Pornichet (44380)

## Description

### Points de passages

 **D :** N 47.265842° / O 2.331665°  
alt. 2m - km 0  
 **A :** N 47.265959° / O 2.331643°  
alt. 2m - km 12.82

