










# Guérande (Bréhadour)

Une randonnée proposée par le CMCM





 **Durée :** 2h15  
 **Distance :** 11.09km  
 **Dénivelé positif :** 27m  
 **Dénivelé négatif :** 22m  
 **Point haut :** 32m  
 **Point bas :** 5m

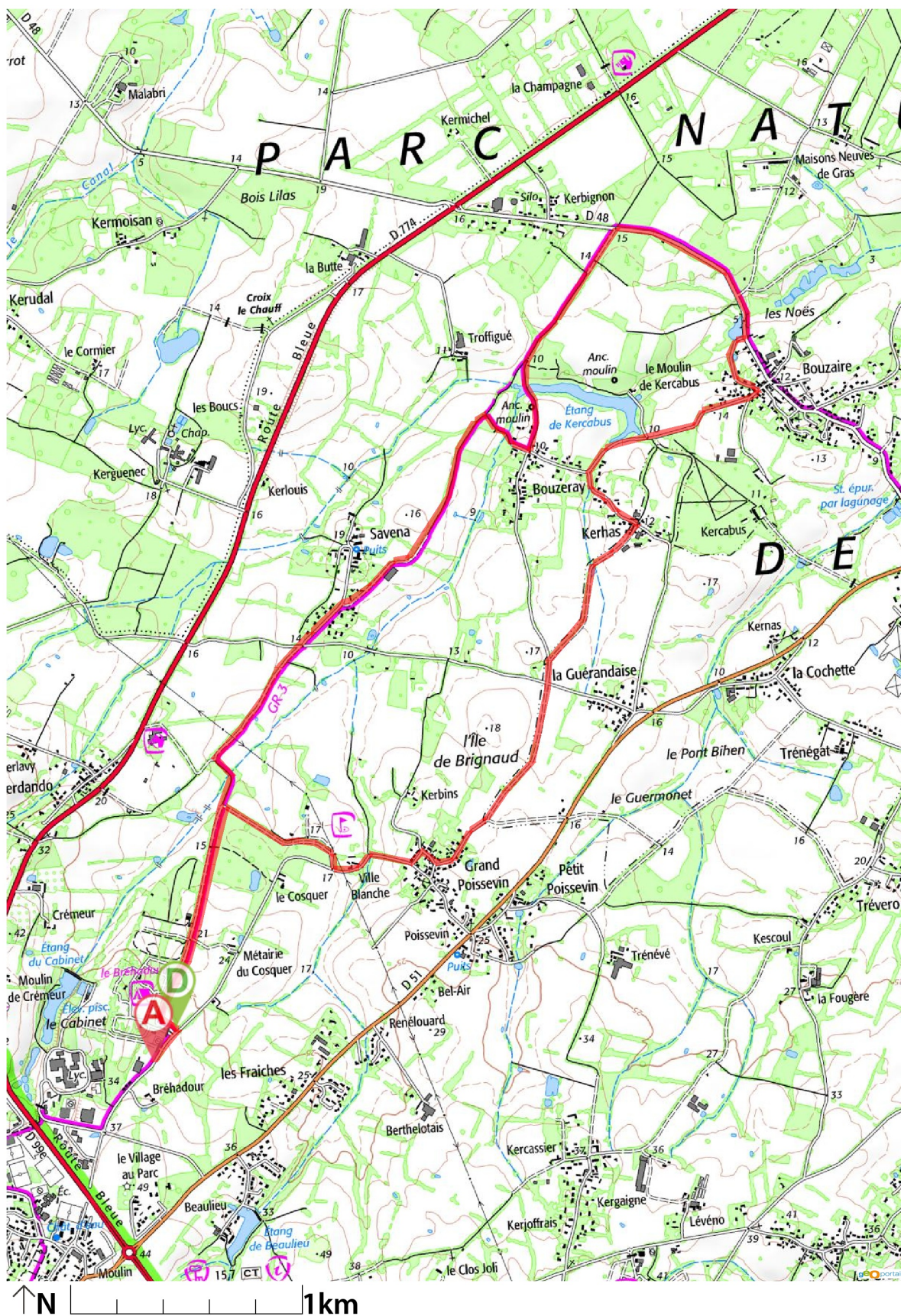
 **Difficulté :** Difficulté non définie  
 **Retour point de départ :**  
**Moyen de locomotion :** Moyen de locomotion non défini  
 **Commune :** Guérande (44350)

## Description

### Points de passages

 **D :** N 47.342114° / O 2.41671°  
alt. 27m - km 0  
 **A :** N 47.340805° / O 2.417998°  
alt. 32m - km 11.09

## Informations pratiques



©2017 IGN

Visorando et l'auteur de cette fiche ne pourront pas être tenus responsables en cas d'accident survenu sur ce circuit.