










Rieux - Aucfer

Une randonnée proposée par le CMCM





 **Durée :** 2h15
 **Distance :** 12.22km
 **Dénivelé positif :** 95m
 **Dénivelé négatif :** 95m
 **Point haut :** 77m
 **Point bas :** 0m

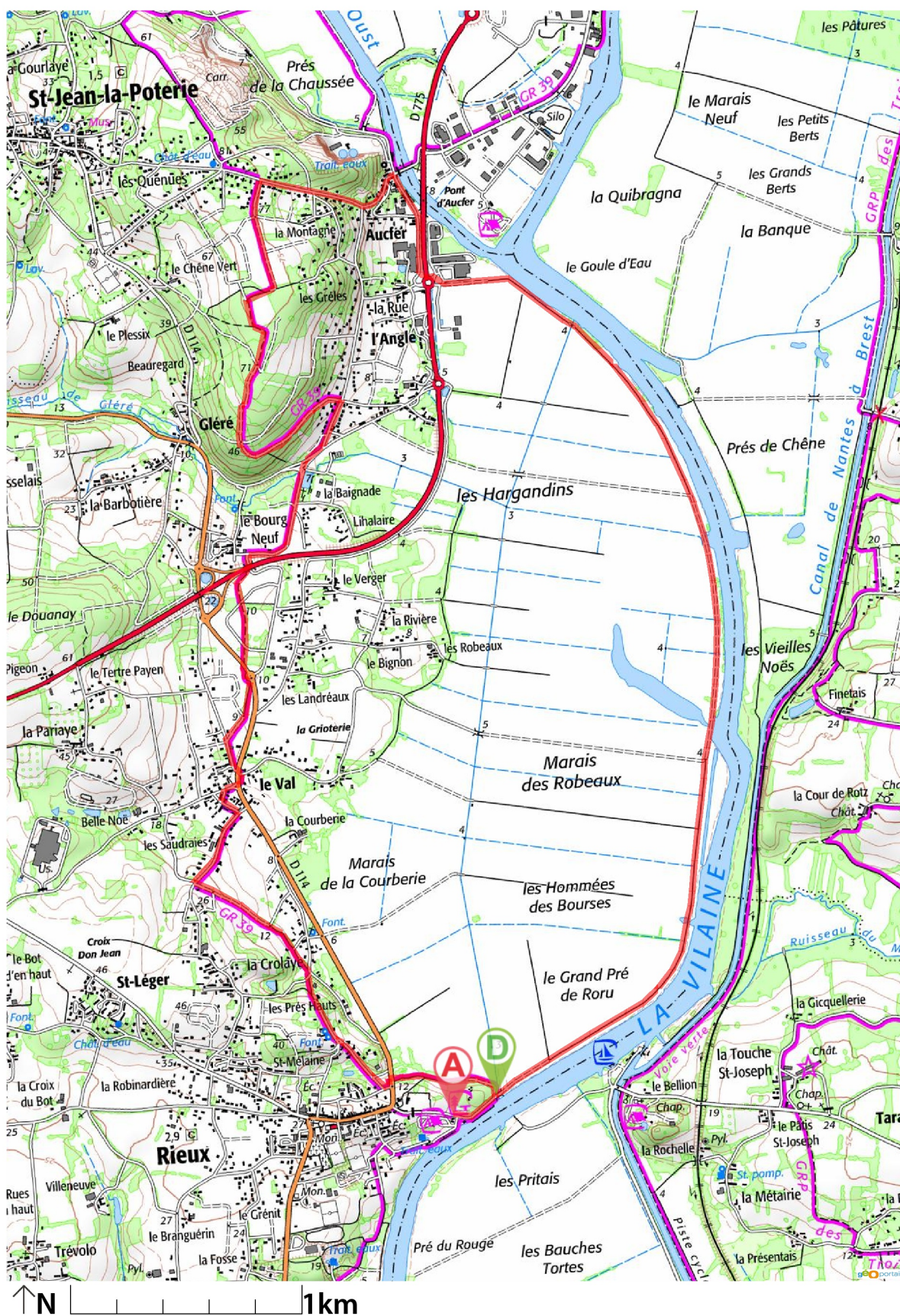
 **Difficulté :** Difficulté non définie
 **Retour point de départ :**
Moyen de locomotion : Moyen de locomotion non défini
 **Commune :** Rieux (56350)

Description

Points de passages

 **D :** N 47.598976° / O 2.097699°
alt. 6m - km 0
 **A :** N 47.598238° / O 2.100194°
alt. 9m - km 12.22

Informations pratiques



©2017 IGN

Visorando et l'auteur de cette fiche ne pourront pas être tenus responsables en cas d'accident survenu sur ce circuit.