










Batz-sur-Mer (Nouveau Circuit)

Une randonnée proposée par le CMCM





 **Durée :** 2h20
 **Distance :** 11.11km
 **Dénivelé positif :** 21m
 **Dénivelé négatif :** 21m
 **Point haut :** 18m
 **Point bas :** 2m

 **Difficulté :** Difficulté non définie
 **Retour point de départ :**
Moyen de locomotion : Moyen de locomotion non défini
 **Commune :** Batz-sur-Mer (44740)

Description

Points de passages

 **D :** N 47.276607° / O 2.480735°
alt. 18m - km 0
 **A :** N 47.276288° / O 2.480675°
alt. 18m - km 11.11

Informations pratiques

Départ du circuit: [Parking "Place du Mûrier"](#)

