










Saint Dolay "Circuit du Marais du Roho"





Une randonnée proposée par le CMCM

 **Durée :** 2h10
 **Distance :** 9.65km
 **Dénivelé positif :** 75m
 **Dénivelé négatif :** 81m
 **Point haut :** 51m
 **Point bas :** 10m

 **Difficulté :** Difficulté non définie
 **Retour point de départ :**
Moyen de locomotion : Moyen de locomotion non défini
 **Commune :** Saint-Dolay (56130)

Description

Points de passages

 **D :** N 47.545485° / O 2.153718°
alt. 45m - km 0
 **A :** N 47.545431° / O 2.153285°
alt. 44m - km 9.65

Informations pratiques

