











# Pornichet "Côté Mer"

Une randonnée proposée par le CMCM





 **Durée :** 2h30  
 **Distance :** 13.02km  
 **Dénivelé positif :** 39m  
 **Dénivelé négatif :** 39m  
 **Point haut :** 43m  
 **Point bas :** 0m

 **Difficulté :** Facile  
 **Retour point de départ :** Oui  
 **Moyen de locomotion :** A pied  
 **Commune :** Pornichet (44380)

## Description

### Points de passages

 **D/A :** N 47.26108° / O 2.335989°  
alt. 4m - km 0

 **D/A :** N 47.261531° / O 2.335455°  
alt. 4m - km 13.02

## Informations pratiques

