










Herbignac (Ranrouët 8 km)

Une randonnée proposée par Le CMC





 **Durée :** Environ 2h
 **Distance :** 8.34km
 **Dénivelé positif :** 7m
 **Dénivelé négatif :** 6m
 **Point haut :** 15m
 **Point bas :** 2m

 **Difficulté :** Sans Difficulté
 **Retour point de départ :**
Moyen de locomotion : A Pied
 **Commune :** Herbignac (44410)

Description

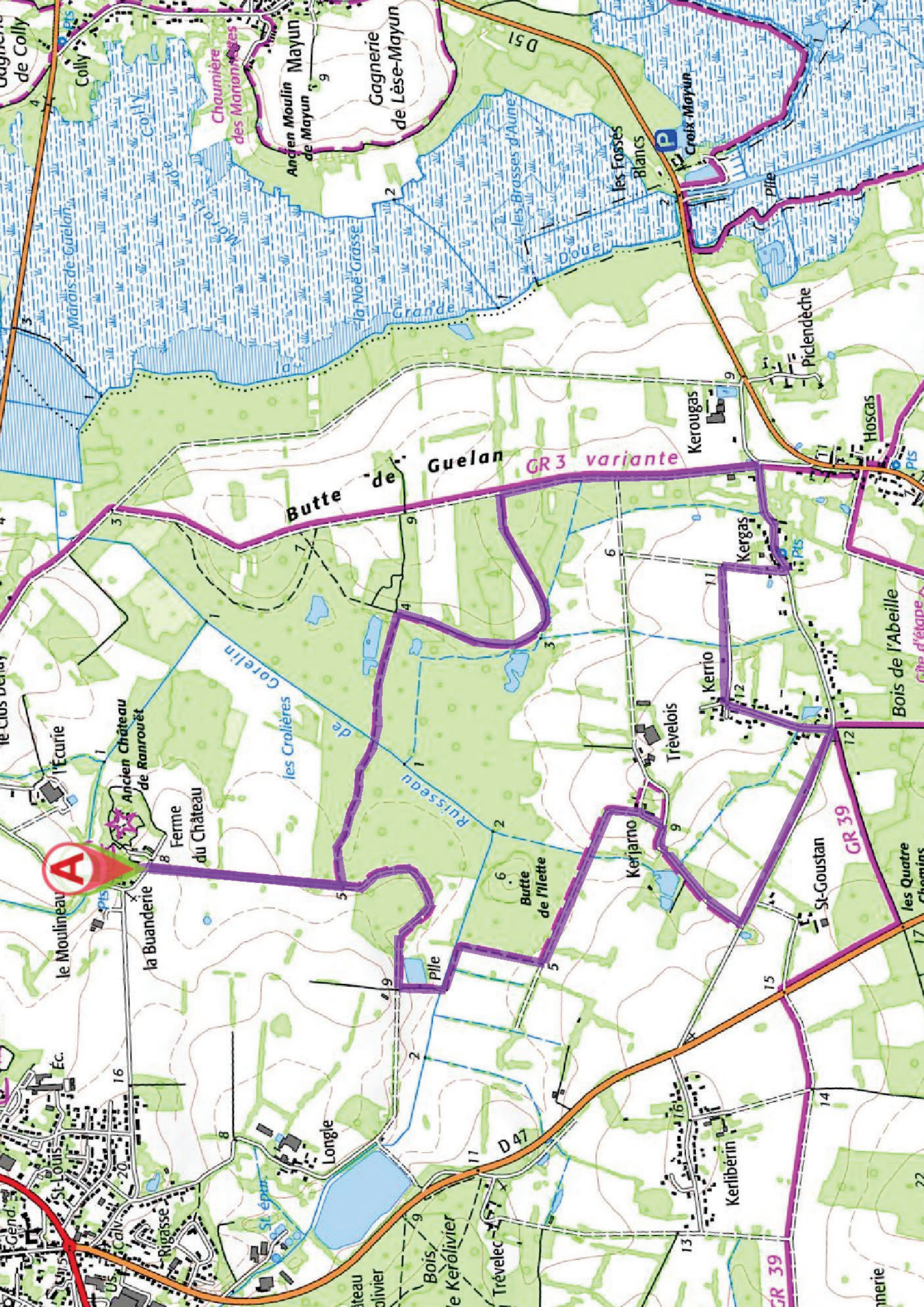
Points de passages

 **D :** N 47.443964° / O 2.300981°
alt. 8m - km 0

 **A :** N 47.444356° / O 2.301002°
alt. 9m - km 8.34

Informations pratiques

Départ du Circuit: **Parking du Château**



le Moulineau

Ancien Château de Ranrouët

Ferme du Château

la Buanderie

Longle

Bois de Kerjamo

Bois de Kerjamo

les Crollières

Ruisseau de Guelan

Pille

Butte de l'ilette

Trévelec

Trévelec

Butte de Guelan

GR3 variante

Kerjamo

Trévelec

Kerregas

St-Goustan

Kerribérin

Kerribérin

GR39

GR39

GR39

GR39

GR39

GR39

GR39

GR39

GR39

GR39

GR39

GR39

GR39

GR39

GR39

GR39

GR39

GR39

GR39

GR39

GR39

GR39

GR39

GR39

GR39

GR39

GR39

GR39

GR39

GR39

GR39

GR39

GR39

GR39

GR39

GR39

GR39

GR39

GR39

GR39

GR39

GR39

GR39

GR39

GR39

GR39

GR39

GR39

GR39

GR39

GR39

GR39

GR39

GR39

GR39

GR39

GR39

GR39

GR39

GR39

GR39

GR39

GR39

GR39

GR39

GR39

GR39

GR39

GR39

GR39

GR39

GR39

GR39

GR39

GR39

GR39

GR39

GR39

GR39

GR39



LA CHARTE

du Randonneur

Préparation de sa randonnée



BIEN CHOISIR SA RANDONNÉE

en fonction de sa durée, et de sa difficulté, en fonction de ses compétences et de sa condition physique.



CONSULTER LA MÉTÉO

et se renseigner sur les particularités du site: neige, température, horaires et coefficient des marées, vent, risque d'incendie...



S'ÉQUIPER EN CONSÉQUENCE

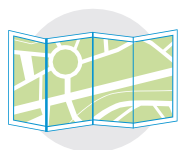
équipement particulier, moyen d'alerte, trousse à pharmacie, vêtements... et prendre de quoi boire et s'alimenter.



PRÉVENIR

au moins une personne du projet de randonnée.

Comportement pendant la randonnée



RESTER SUR LES SENTIERS

(sauf cas exceptionnel).




RESPECTER

les cultures et les prairies, ne pas cueillir ou ramasser les fruits.



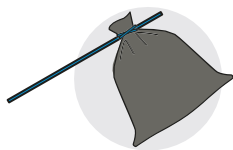
RESPECTER LES INTERDICTIONS

propres au site: ne pas cueillir, ne pas faire de feu, ne pas camper...



REFERMER

les clôtures et barrières après les avoir ouvertes, demeurer prudent en cas de troupeau et s'en écarter.



RAMENER SES DÉCHETS

ne pas laisser de traces de son passage.



ÊTRE DISCRET

respectueux et courtois vis à vis des autres usagers.



GARDER LA MAÎTRISE DE SON CHIEN

le tenir attaché, l'avoir auprès de soi à chaque croisement d'autres usagers, pouvoir le rappeler à tout moment. Randonner avec son chien est à proscrire en présence de troupeaux.



LA NATURE EST UN MILIEU VIVANT

qui évolue avec le temps, randonner c'est partir à l'aventure avec les risques qui y sont liés. Savoir renoncer et faire demi-tour est aussi un geste responsable.

Qu'il soit privé ou public, vous randonnez toujours sur un terrain ne vous appartenant pas, particulièrement s'il est privé, les propriétaires autorisent (généreusement, gracieusement ou aimablement) le passage.

Merci de ne pas poursuivre en justice en cas d'accident ceux chez qui vous randonnez au risque de se voir interdire ce loisir; mais vous pouvez signaler tout risque rencontré.