












# Saint-Malo-de-Guersac

Une randonnée proposée par le CMCM





 **Durée :** 2h10  
 **Distance :** 11.31km  
 **Dénivelé positif :** 8m  
 **Dénivelé négatif :** 8m  
 **Point haut :** 10m  
 **Point bas :** -2m

 **Difficulté :** Facile  
 **Retour point de départ :** Oui  
 **Moyen de locomotion :** A pied  
 **Région :** Brière  
 **Commune :** Saint-Malo-de-Guersac (44550)

## Description

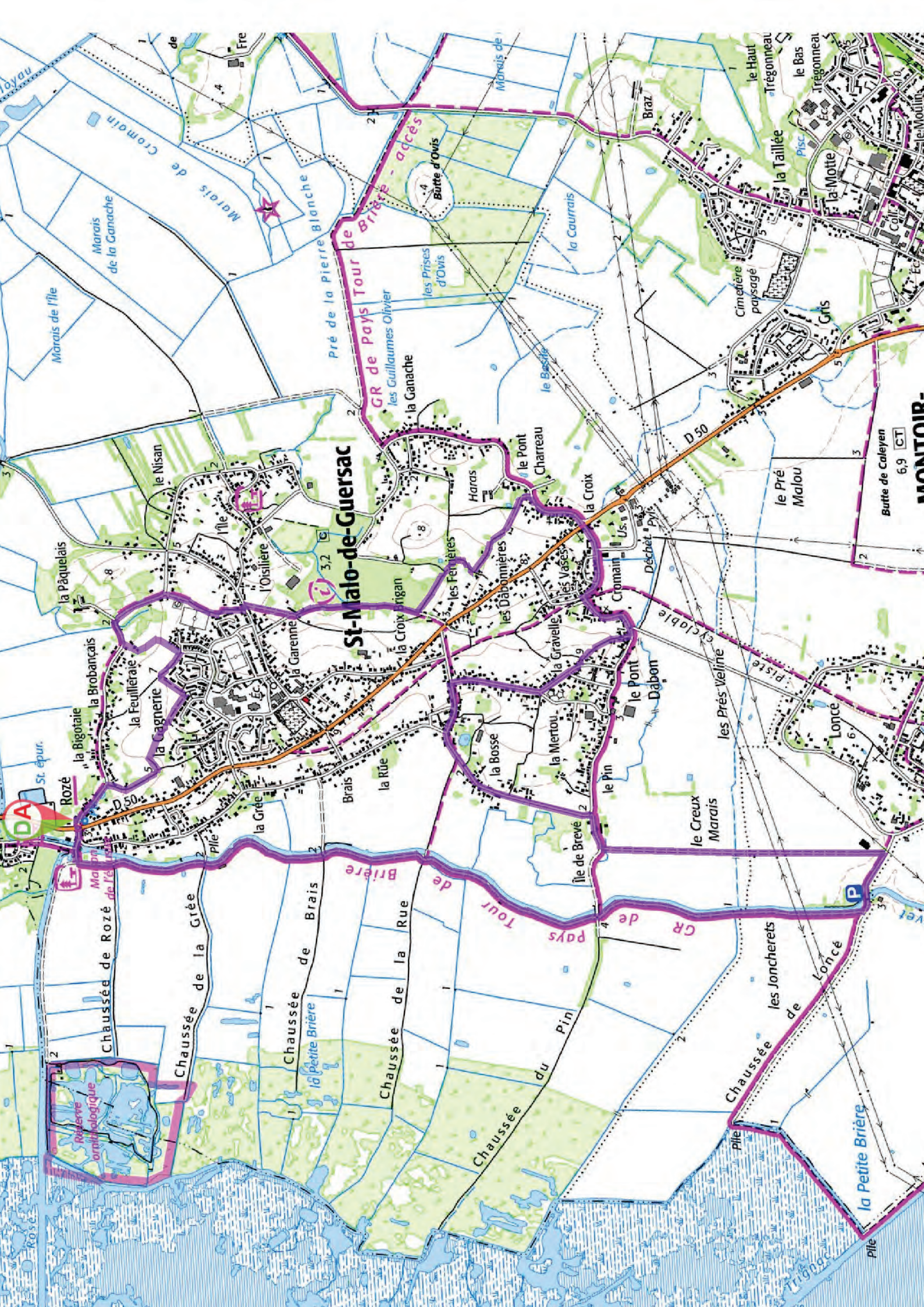
### Points de passages

 **D/A :** N 47.359692° / O 2.185359°  
alt. 2m - km 0

 **D/A :** N 47.359707° / O 2.185477°  
alt. 2m - km 11.31

## Informations pratiques

**Départ du circuit: Rozé (1 Rue de la petite Brière Saint-Malo-de-Guersac)**



# St-Malo-de-Guersac

GR de Pays  
Tour de Brière - accès  
les Guillaumes Olivier  
la Ganache

GR de Pays  
Tour de Brière

Chaussée de la Gîée  
Chaussée de Brais  
la petite Brière  
Chaussée de la Rue  
Chaussée du pin

Chaussée de Lonce  
les Joncherets  
la Petite Brière

DA St. epur.

Rosé  
Réserve ornithologique

Butte de Caleyen  
6,9 CT

le Montoir-

Marais de la Ganache  
Marais de Cromain

pré de la Pierre Blanche  
les Prises d'Ovis  
Butte d'Ovis

le Haut Irégonneau  
le Bas Irégonneau  
la Motte  
la Taille  
Cimetière paysagé  
Gris

la Pâquelais  
la Bigotaie  
la Brobançais  
la Feuilleraie  
la Cagnerie  
l'Osilière  
l'île  
le Nisan

la Croix  
le Pont Charreau  
Haras  
les Feuillères  
les Dabonnnières  
les Vosés  
la Gravelle  
Cromain  
Déchèt. Pays

le Creux Marais  
les Prés Veline  
le Pont Dabon  
le Pin  
île de Brevé  
la Bosse  
la Merton

le Pré Malou  
Lonce  
la Grande Brière  
la Petite Brière

la Grée  
Brais  
la Rue  
le Pont  
le Creux Marais

le Creux Marais  
les Prés Veline  
le Pont Dabon  
le Pin  
île de Brevé  
la Bosse  
la Merton

le Creux Marais  
les Prés Veline  
le Pont Dabon  
le Pin  
île de Brevé  
la Bosse  
la Merton

le Creux Marais  
les Prés Veline  
le Pont Dabon  
le Pin  
île de Brevé  
la Bosse  
la Merton



# LA CHARTE

## du Randonneur

### Préparation de sa randonnée



#### BIEN CHOISIR SA RANDONNÉE

en fonction de sa durée, et de sa difficulté, en fonction de ses compétences et de sa condition physique.



#### CONSULTER LA MÉTÉO

et se renseigner sur les particularités du site: neige, température, horaires et coefficient des marées, vent, risque d'incendie...



#### S'ÉQUIPER EN CONSÉQUENCE

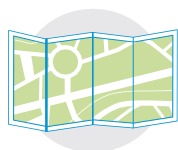
équipement particulier, moyen d'alerte, trousse à pharmacie, vêtements... et prendre de quoi boire et s'alimenter.



#### PRÉVENIR

au moins une personne du projet de randonnée.

### Comportement pendant la randonnée



#### RESTER SUR LES SENTIERS

(sauf cas exceptionnel).



#### RESPECTER

les cultures et les prairies, ne pas cueillir ou ramasser les fruits.



#### RESPECTER LES INTERDICTIONS

propres au site: ne pas cueillir, ne pas faire de feu, ne pas camper...



#### REFERMER

les clôtures et barrières après les avoir ouvertes, demeurer prudent en cas de troupeau et s'en écarter.



#### RAMENER SES DÉCHETS

ne pas laisser de traces de son passage.



#### ÊTRE DISCRET

respectueux et courtois vis à vis des autres usagers.



#### GARDER LA MAÎTRISE DE SON CHIEN

le tenir attaché, l'avoir auprès de soi à chaque croisement d'autres usagers, pouvoir le rappeler à tout moment. Randonner avec son chien est à proscrire en présence de troupeaux.



#### LA NATURE EST UN MILIEU VIVANT

qui évolue avec le temps, randonner c'est partir à l'aventure avec les risques qui y sont liés. Savoir renoncer et faire demi-tour est aussi un geste responsable.

Qu'il soit privé ou public, vous randonnez toujours sur un terrain ne vous appartenant pas, particulièrement s'il est privé, les propriétaires autorisent (généreusement, gracieusement ou aimablement) le passage.

Merci de ne pas poursuivre en justice en cas d'accident ceux chez qui vous randonnez au risque de se voir interdire ce loisir; mais vous pouvez signaler tout risque rencontré.