












# Ste Reine de Bretagne le Deffay

 <b>Durée</b>	2h45	 <b>Difficulté</b>	Non renseigné
 <b>Distance</b>	12,65 km	 <b>Retour point de départ</b>	Oui
 <b>Dénivelé positif</b>	23 m	<b>Activité</b>	Activité non renseignée
 <b>Dénivelé négatif</b>	20 m	 <b>Commune</b>	Sainte-Reine-de-Bretagne (44160)
 <b>Point haut</b>	21 m	 <b>Région</b>	Brière
 <b>Point bas</b>	3 m		

## Description

### Points de passages

 **D/A**  
| N 47.436984° / O 2.194268° - alt. 3 m - km 0

 **D/A**  
N 47.436795° / O 2.193847° - alt. 3 m - km 12.65

## Informations pratiques

parking le parc des trous à Tenaud



# Ste Reine de Bretagne le Deffay

