












Herbignac Ville Perrotin

 Durée	2h40	 Difficulté	Non renseigné
 Distance	12,78 km	 Retour point de départ	Oui
 Dénivelé positif	32 m	Activité	Activité non renseignée
 Dénivelé négatif	34 m	 Commune	Herbignac (44410)
 Point haut	37 m	 Région	Brière
 Point bas	5 m		Trace n° 67510319

Description

Points de passages

 **D/A**
| N 47.500237° / O 2.281073° - alt. 28 m - km 0

 **D/A**
N 47.500366° / O 2.280956° - alt. 28 m - km 12.78

Informations pratiques

parking de la maison du village à la Ville Perrotin, près de la chapelle

