











# Pornichet côté mer

 <b>Durée</b>	2h40	 <b>Difficulté</b>	Non renseigné
 <b>Distance</b>	12,56 km	 <b>Retour point de départ</b>	Oui
 <b>Dénivelé positif</b>	65 m	<b>Activité</b>	Activité non renseignée
 <b>Dénivelé négatif</b>	65 m	 <b>Commune</b>	Pornichet (44380)
 <b>Point haut</b>	39 m		
 <b>Point bas</b>	2 m		

## Description

### Points de passages

 **D/A**  
| N 47.260435° / O 2.33697° - alt. 3 m - km 0

 **D/A**  
N 47.260435° / O 2.336911° - alt. 3 m - km 12.56

## Informations pratiques

# Pornichet côté mer

