











Férel circuit des Coulées

 Durée	2h20	 Difficulté	Non renseigné
 Distance	11,66 km	 Retour point de départ	Oui
 Dénivelé positif	86 m	Activité	Activité non renseignée
 Dénivelé négatif	88 m	 Commune	Férel (56130)
 Point haut	46 m		
 Point bas	3 m		

Description

Points de passages

 **D/A**
| N 47.476873° / O 2.347039° - alt. 44 m - km 0

 **D/A**
N 47.476858° / O 2.347163° - alt. 44 m - km 11.66

Informations pratiques

[parking du complexe sportif](#)

