











# Piriac

 <b>Durée</b>	2h10	 <b>Difficulté</b>	Non renseigné
 <b>Distance</b>	9,71 km	 <b>Retour point de départ</b>	Oui
 <b>Dénivelé positif</b>	17 m	<b>Activité</b>	Activité non renseignée
 <b>Dénivelé négatif</b>	17 m	 <b>Commune</b>	Piriac-sur-Mer (44420)
 <b>Point haut</b>	22 m		
 <b>Point bas</b>	1 m		

## Description

### Points de passages

 **D/A**  
| N 47.381368° / O 2.546223° - alt. 5 m - km 0

 **D/A**  
N 47.381502° / O 2.546392° - alt. 5 m - km 9.71

## Informations pratiques

parking sur le port

# Piriac

