












# Herbignac Pompas

 <b>Durée</b>	2h20	 <b>Difficulté</b>	Non renseigné
 <b>Distance</b>	11,72 km	 <b>Retour point de départ</b>	Oui
 <b>Dénivelé positif</b>	42 m	<b>Activité</b>	Activité non renseignée
 <b>Dénivelé négatif</b>	42 m	 <b>Commune</b>	Herbignac (44410)
 <b>Point haut</b>	29 m	 <b>Région</b>	Brière
 <b>Point bas</b>	2 m		

## Description

### Points de passages

 **D/A**  
| N 47.434515° / O 2.346427° - alt. 28 m - km 0

 **D/A**  
N 47.434213° / O 2.346706° - alt. 29 m - km 11.72

## Informations pratiques

**parking à la Cour aux loups**

