











# Sévérac St Nervin

 <b>Durée</b>	2h30	 <b>Difficulté</b>	Non renseigné
 <b>Distance</b>	12,11 km	 <b>Retour point de départ</b>	Oui
 <b>Dénivelé positif</b>	86 m	<b>Activité</b>	Activité non renseignée
 <b>Dénivelé négatif</b>	86 m	 <b>Commune</b>	Sévérac (44530)
 <b>Point haut</b>	62 m		
 <b>Point bas</b>	3 m		

## Description

### Points de passages

 **D/A**  
| N 47.547156° / O 2.057532° - alt. 44 m - km 0

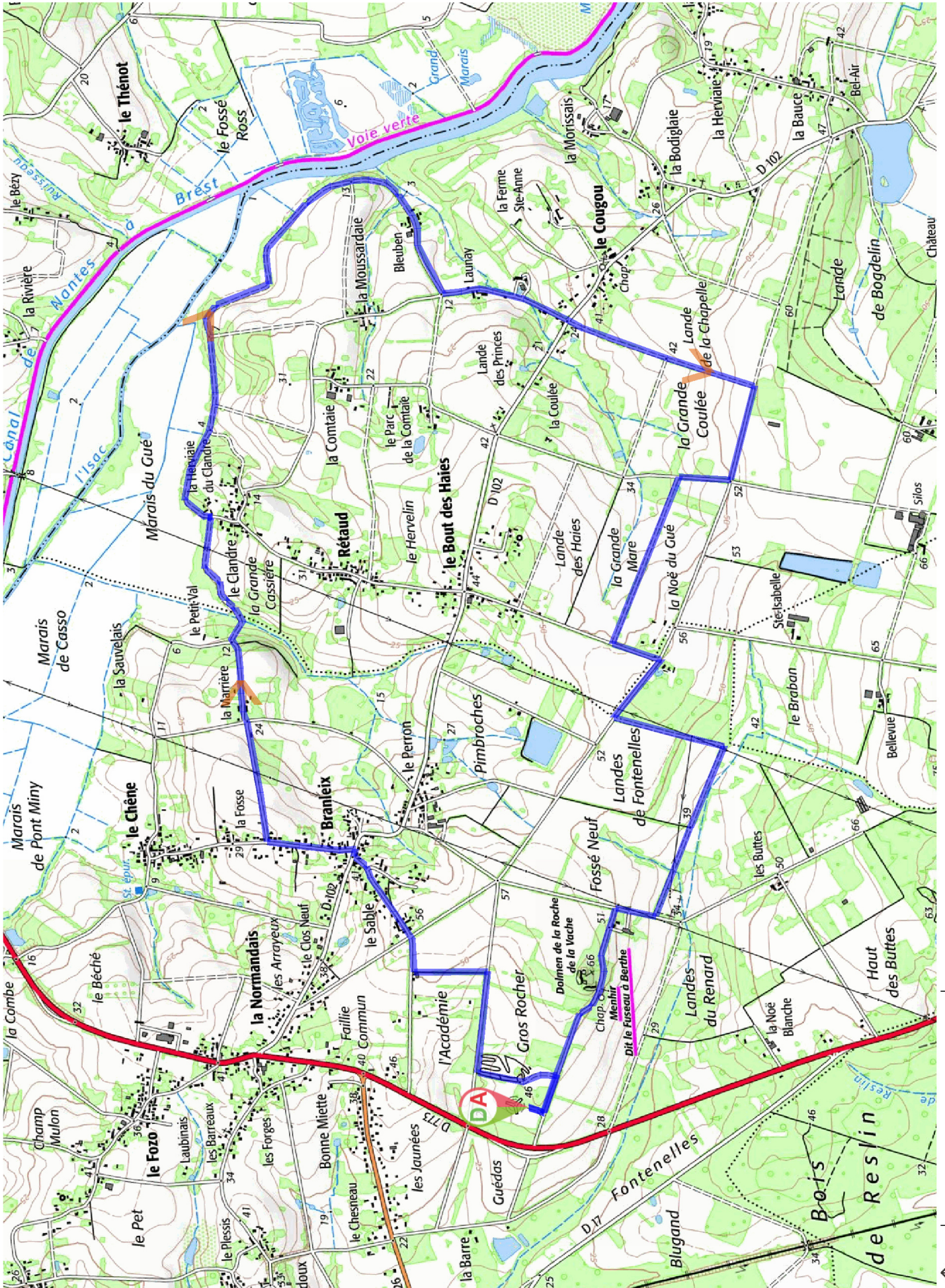
 **D/A**  
N 47.547131° / O 2.057581° - alt. 44 m - km 12.11

## Informations pratiques

parking

après Sévérac , au rond point suivre la D773 à droite vers St Gildas  
tourner à gauche vers le Rocher de la vache  
se garer près de l'éolienne Berthe

# Sévérac St Nervin



1km

N

© 2024 IGN