












Herbignac circuit de Landieul

 Durée	2h20	 Difficulté	Non renseigné
 Distance	11,12 km	 Retour point de départ	Oui
 Dénivelé positif	25 m	Activité	Activité non renseignée
 Dénivelé négatif	20 m	 Commune	Herbignac (44410)
 Point haut	34 m	 Région	Brière
 Point bas	11 m		

Description

Points de passages

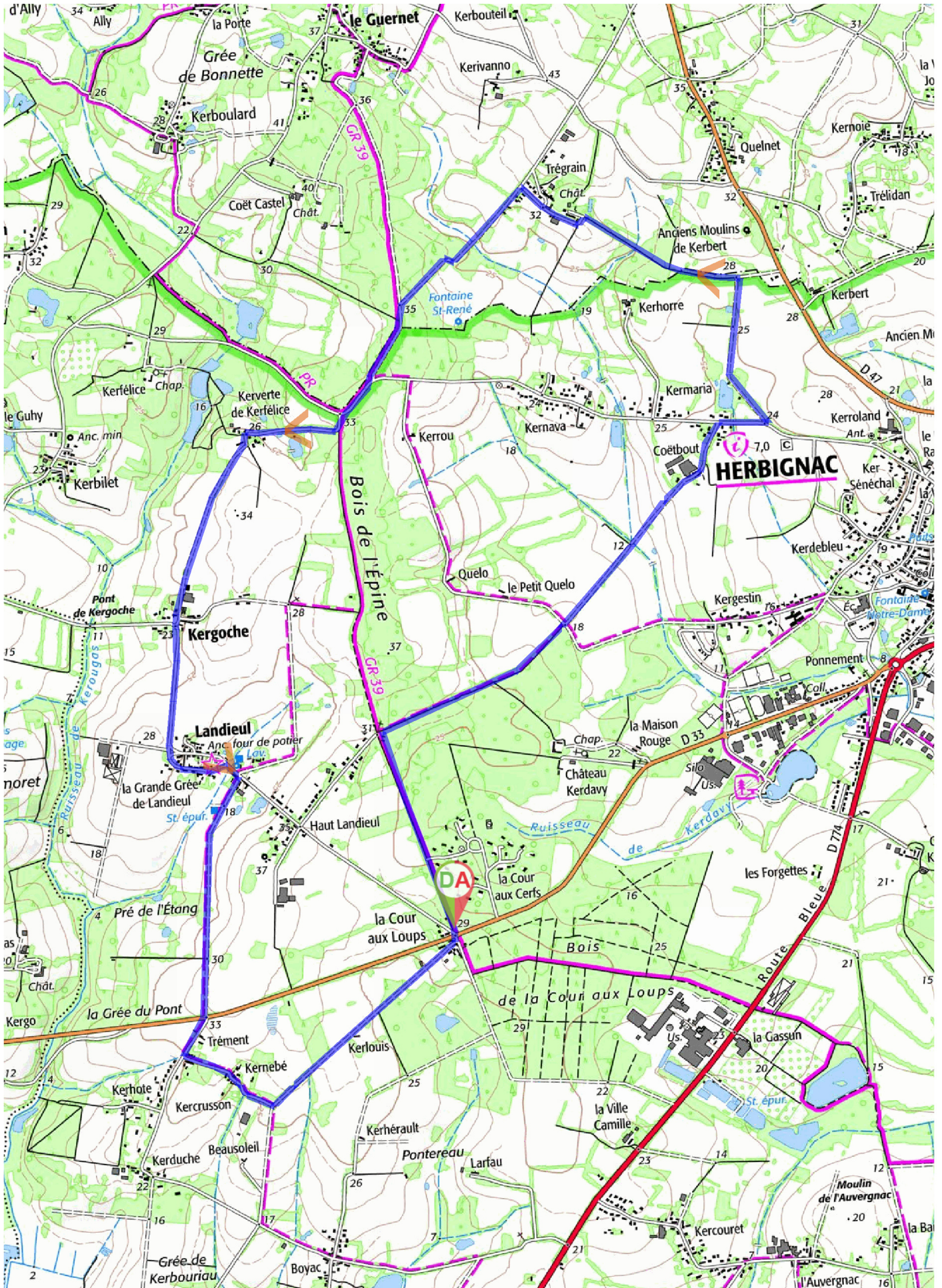
 **D/A**
| N 47.434663° / O 2.34665° - alt. 28 m - km 0

 **D/A**
N 47.434645° / O 2.346633° - alt. 28 m - km 11.12

Informations pratiques

parking à la Cour aux Loups

Herbignac circuit de Landieul



↑ N 1km