











St Nazaire Etangs

 Durée	2h10	 Difficulté	Non renseigné
 Distance	9,30 km	 Retour point de départ	Oui
 Dénivelé positif	34 m	Activité	Activité non renseignée
 Dénivelé négatif	34 m	 Commune	Saint-Nazaire (44600)
 Point haut	30 m		
 Point bas	2 m		

Description

Points de passages

 **D/A**
| N 47.279739° / O 2.259884° - alt. 15 m - km 0

 **D/A**
N 47.27973° / O 2.259916° - alt. 15 m - km 9.3

Informations pratiques

parking près de l'étang du Bois Joalland à l'Immaculée

St Nazaire Etangs 10

