











Nivillac circuit de la Ville Aubin

 Durée	2h 20	 Difficulté	Non renseigné
 Distance	10,97 km	 Retour point de départ	Oui
 Dénivelé positif	106 m	Activité	Activité non renseignée
 Dénivelé négatif	106 m	 Commune	Nivillac (56130)
 Point haut	48 m		
 Point bas	3 m		

Description

Points de passages

 **D/A**
| N 47.534817° / O 2.283593° - alt. 28 m - km 0

 **D/A**
N 47.53476° / O 2.283553° - alt. 27 m - km 10.97

Informations pratiques

Nivillac circuit de la Ville Aubin

