











Billiers

 Durée	Durée inconnue	 Difficulté	Non renseigné
 Distance	10,48 km	 Retour point de départ	Oui
 Dénivelé positif	42 m	Activité	Activité non renseignée
 Dénivelé négatif	45 m	 Commune	Billiers (56190)
 Point haut	22 m		
 Point bas	0 m		

Description

Points de passages

 **D/A**
| N 47.534541° / O 2.490533° - alt. 3 m - km 0

 **D/A**
N 47.534512° / O 2.490523° - alt. 3 m - km 10.48

Informations pratiques

Billiers 10.5

