












Férel la Voûte

 Durée	2h45	 Difficulté	Non renseigné
 Distance	12,00 km	 Retour point de départ	Oui
 Dénivelé positif	121 m	Activité	Activité non renseignée
 Dénivelé négatif	119 m	 Commune	La Roche-Bernard (56130)
 Point haut	41 m		
 Point bas	2 m		

Description

Points de passages

-  **D/A**
| N 47.517312° / O 2.303861° - alt. 4 m - km 0
-  **D/A**
N 47.517245° / O 2.303475° - alt. 3 m - km 12

Informations pratiques

[parking port de la Roche Bernard](#)

Férel la Voûte 12

