











Drefféac circuit des villages

 Durée	2h15	 Difficulté	
 Distance	10,84 km	 Retour point de départ	Oui
 Dénivelé positif	17 m	Activité	Drefféac (44530)
 Dénivelé négatif	17 m	 Commune	
 Point haut	29 m		
 Point bas	5 m		

Description

Points de passages

 **D/A**
| N 47.476597° / O 2.055096° - alt. 12 m - km 0

 **D/A**
N 47.476675° / O 2.055117° - alt. 12 m - km 10.84

Informations pratiques

Drefféac circuit des villages

