











Malville sentier du Tertre

 Durée	2h40	 Difficulté	Non renseigné
 Distance	11,24 km	 Retour point de départ	Oui
 Dénivelé positif	84 m	Activité	Activité non renseignée
 Dénivelé négatif	82 m	 Commune	Malville (44260)
 Point haut	84 m		
 Point bas	20 m		

Description

Points de passages

 **D/A**
| N 47.32901° / O 1.883407° - alt. 21 m - km 0

 **D/A**
N 47.328967° / O 1.883446° - alt. 21 m - km 11.24

Informations pratiques

parking près du carrefour Bouée-Malville -St Etienne de Montluc

(D17- D90)

Malville sentier du Tertre

