












Mesquer Kercabellec

 Durée	2h45	 Difficulté	Non renseigné
 Distance	13,09 km	 Retour point de départ	oui
 Dénivelé positif	20 m	Activité	Activité non renseignée
 Dénivelé négatif	18 m	 Commune	Mesquer (44420)
 Point haut	22 m	 Région	Brière
 Point bas	1 m		

Description

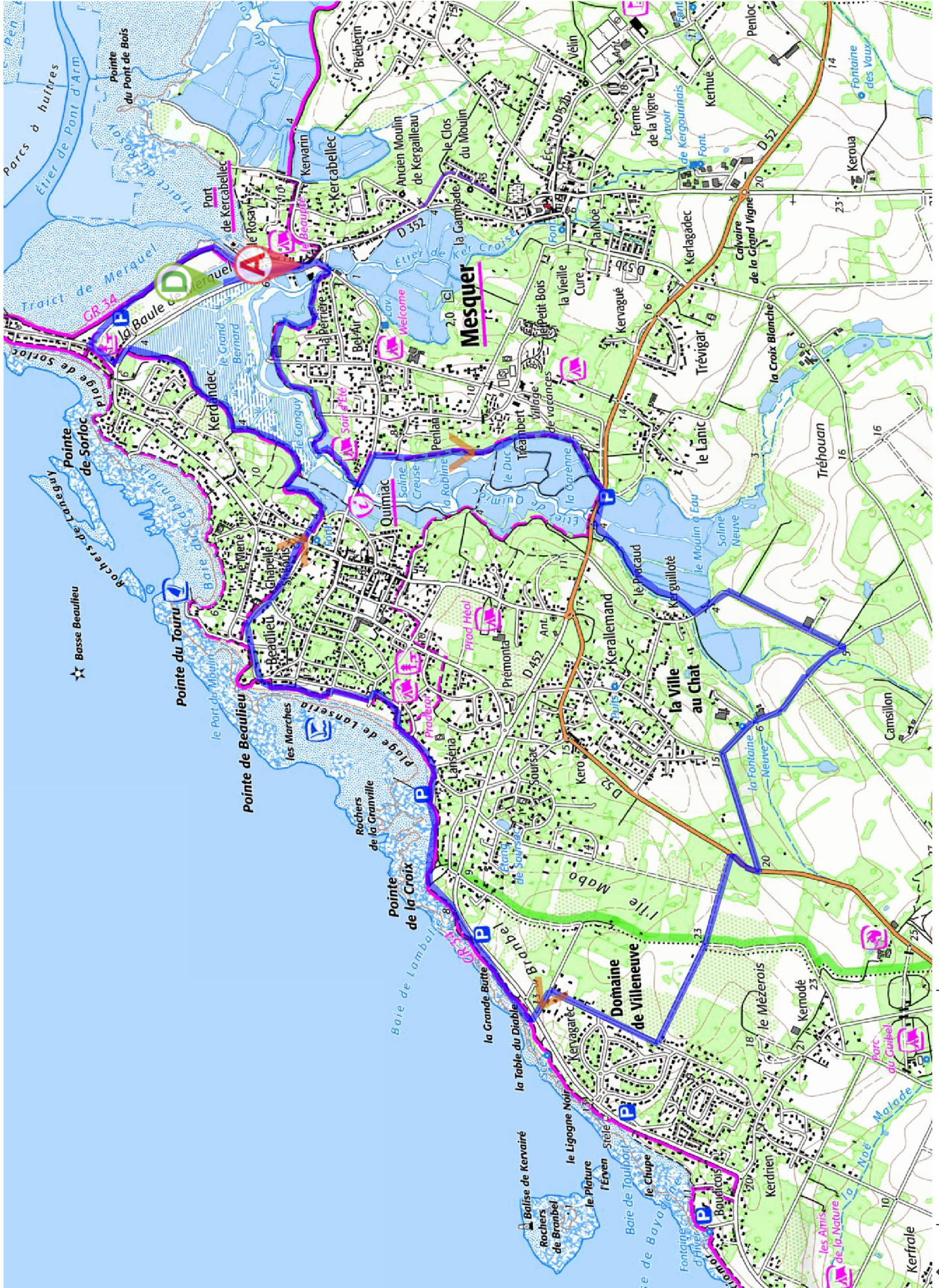
Points de passages

 **D**
| N 47.411897° / O 2.465433° - alt. 2 m - km 0

 **A**
N 47.408876° / O 2.464392° - alt. 4 m - km 13.09

Informations pratiques

Mesquer Kercabellec 13



1km

N