






# La Chapelle -Bergon

|  |         |   |                                |
|--|---------|---|--------------------------------|
|  <b>Durée</b>            | 2h      |  <b>Difficulté</b>             | Non renseigné                  |
|  <b>Distance</b>         | 8,37 km |  <b>Retour point de départ</b> | Oui                            |
|  <b>Dénivelé positif</b> | 3 m     | <b>Activité</b>   | Activité non renseignée        |
|  <b>Dénivelé négatif</b> | 2 m     |  <b>Commune</b>                | La Chapelle-des-Marais (44410) |
|  <b>Point haut</b>       | 6 m     |  <b>Région</b>                 | Brière                         |
|  <b>Point bas</b>        | 2 m     |   |                                |

## Description

### Points de passages

-  **D/A**  
| N 47.444312° / O 2.245371° - alt. 3 m - km 0
-  **D/A**  
N 47.444549° / O 2.245342° - alt. 4 m - km 8.37

## Informations pratiques

# La Chapelle-Bergon

