











# Missillac "Bergon "

 <b>Durée</b>	2h	 <b>Difficulté</b>	Non renseigné
 <b>Distance</b>	7,91 km	 <b>Retour point de départ</b>	Oui
 <b>Dénivelé positif</b>	13 m	<b>Activité</b>	Activité non renseignée
 <b>Dénivelé négatif</b>	13 m	 <b>Commune</b>	Missillac (44780)
 <b>Point haut</b>	21 m	 <b>Région</b>	Brière
 <b>Point bas</b>	8 m		

## Description

### Points de passages

 **D/A**  
| N 47.462248° / O 2.207817° - alt. 8 m - km 0

 **D/A**  
N 47.462445° / O 2.20778° - alt. 8 m - km 7.91

## Informations pratiques

parking près du hangar "Guiheneuf" rue du moulin à Bergon

