












La Chapelle tour

 Durée	2h	 Difficulté	Non renseigné
 Distance	7,91 km	 Retour point de départ	Oui
 Dénivelé positif	4 m	Activité	Activité non renseignée
 Dénivelé négatif	3 m	 Commune	La Chapelle-des-Marais (44410)
 Point haut	7 m	 Région	Brière
 Point bas	2 m		

Description

Points de passages

-  **D/A**
| N 47.444402° / O 2.245286° - alt. 3 m - km 0
-  **D/A**
N 47.444538° / O 2.245358° - alt. 4 m - km 7.91

Informations pratiques

