













La Chapelle-Mayun

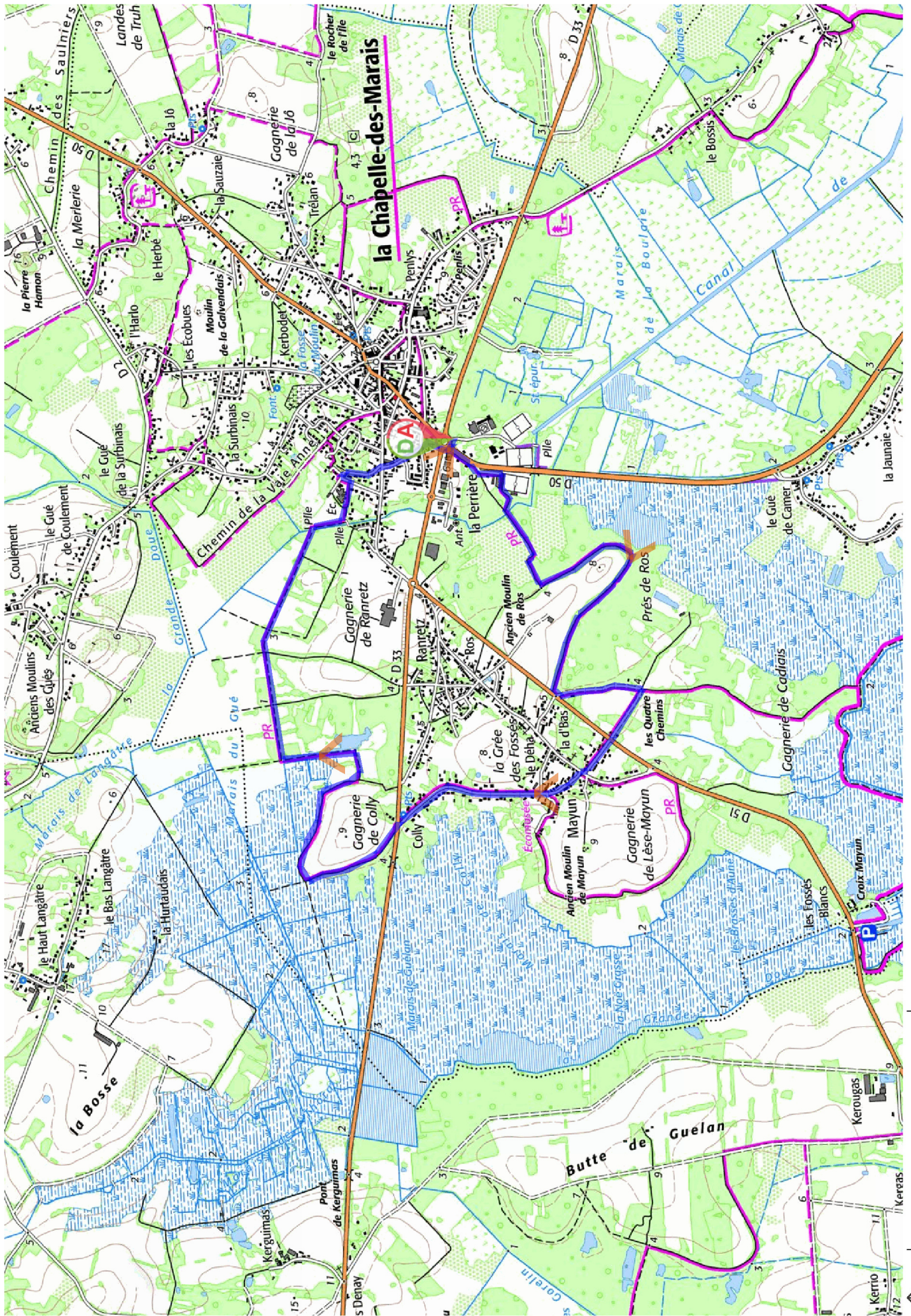
 Durée	2h	 Difficulté	Non renseigné
 Distance	7,14 km	 Retour point de départ	Oui
 Dénivelé positif	3 m	Activité	Activité non renseignée
 Dénivelé négatif	3 m	 Commune	La Chapelle-des-Marais (44410)
 Point haut	5 m	 Région	Brière
 Point bas	1 m		

Description

Points de passages

-  **D/A**
| N 47.444455° / O 2.24533° - alt. 4 m - km 0
-  **D/A**
N 47.444491° / O 2.245641° - alt. 4 m - km 7.14

Informations pratiques



1km

© 2025 IGN