











Drefféac circuit des pirogues

 Durée	2h15	 Difficulté	Non renseigné
 Distance	11,70 km	 Retour point de départ	Oui
 Dénivelé positif	14 m	Activité	
 Dénivelé négatif	14 m	 Commune	Drefféac (44530)
 Point haut	21 m		
 Point bas	0 m		

Description

Points de passages

 **D/A**
| N 47.451147° / O 2.065734° - alt. 7 m - km 0

 **D/A**
N 47.451066° / O 2.065581° - alt. 7 m - km 11.7

Informations pratiques

parking

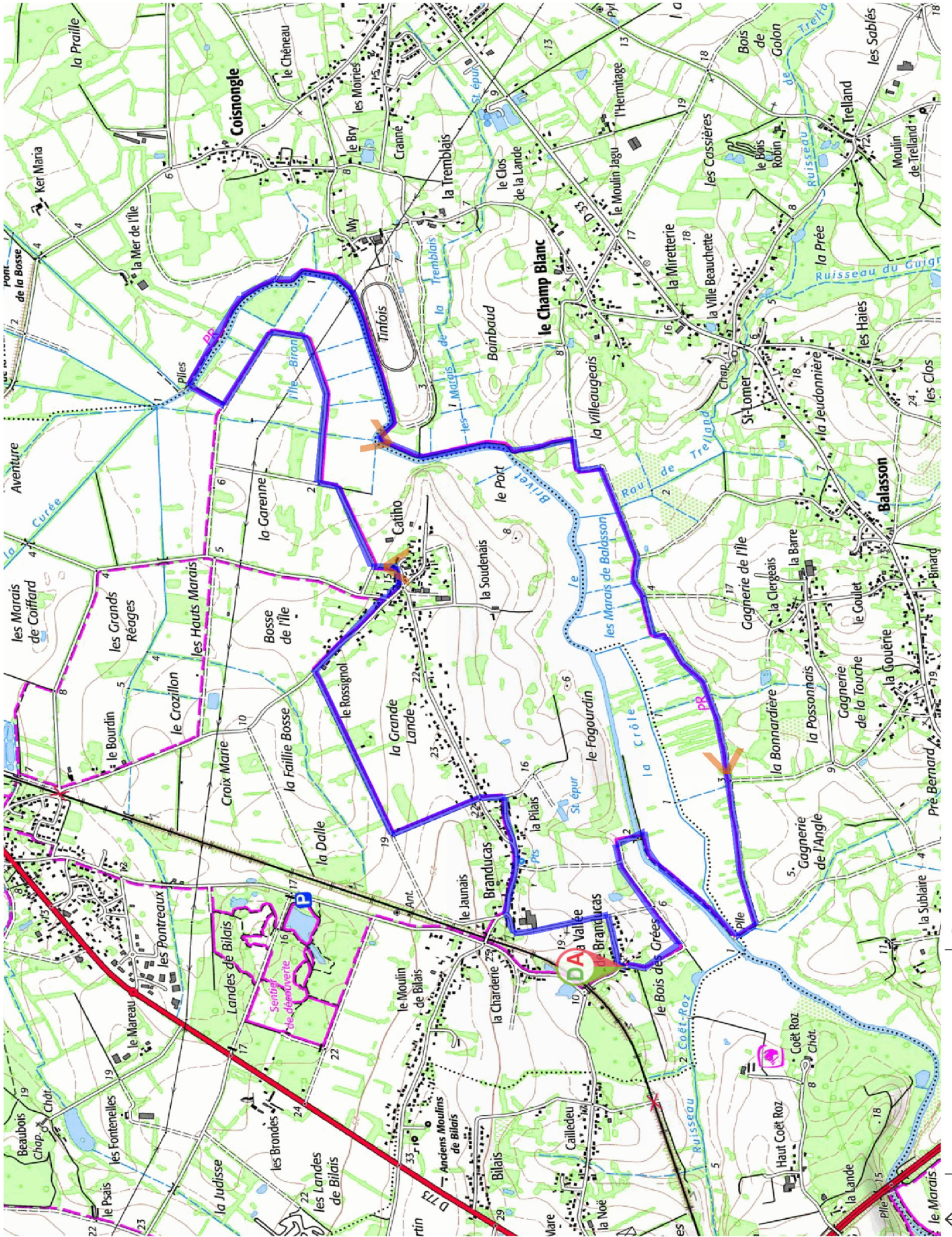
Le Bois des Grées

sortie de la voie express : Drefféac St Gildas

prendre la route menant à Drefféac

1ère route à droite puis suivre la Noë Cailledeu et la vallée de Branducas

Drefféac circuit des pirogues



1km

© 2024 IGN