












Ste Reine de Bretagne

 Durée	2h	 Difficulté	Non renseigné
 Distance	8,00 km	 Retour point de départ	Oui
 Dénivelé positif	24 m	Activité	Activité non renseignée
 Dénivelé négatif	22 m	 Commune	Sainte-Reine-de-Bretagne (44160)
 Point haut	25 m	 Région	Brière
 Point bas	3 m		

Description

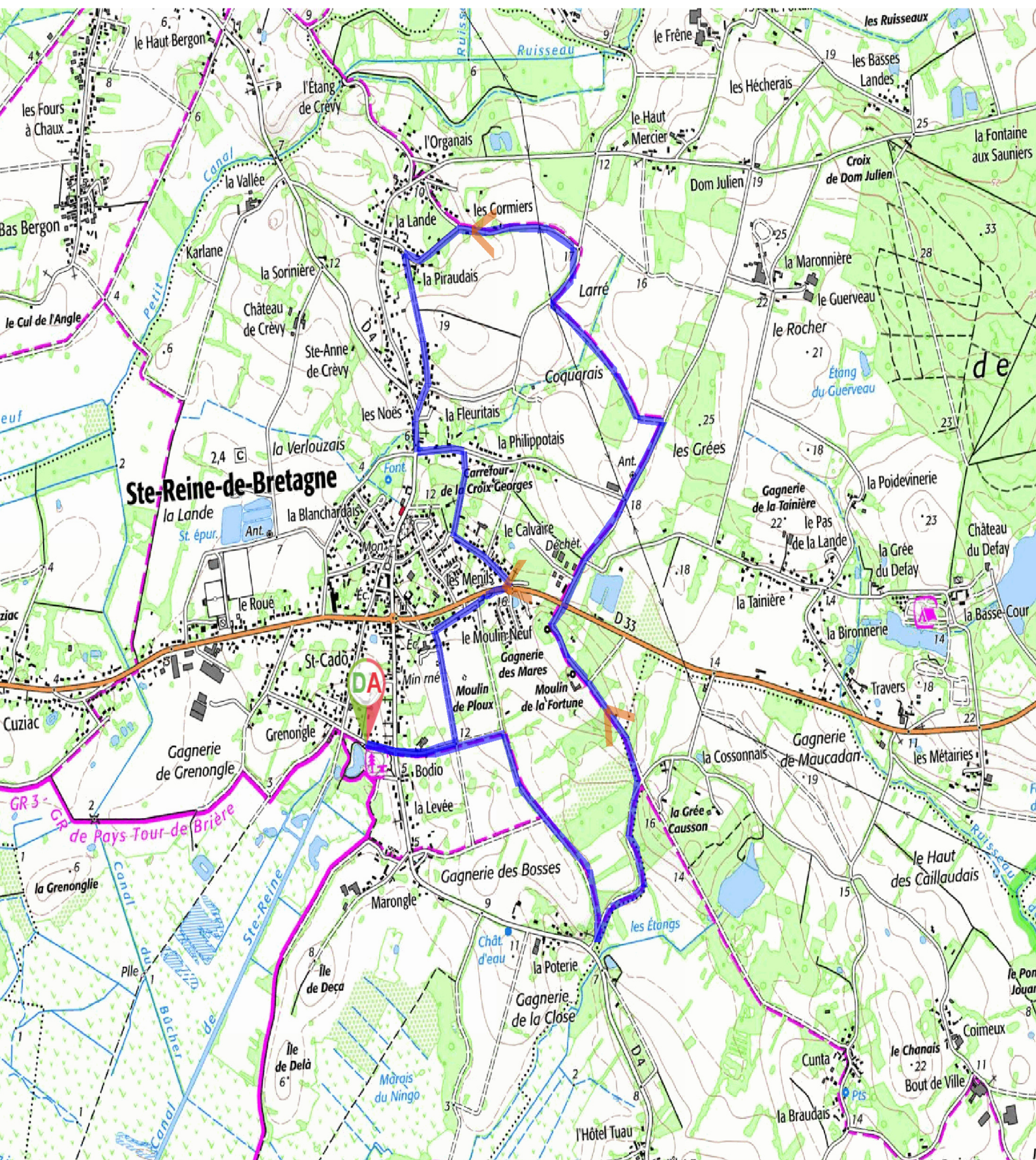
Points de passages

 **D/A**
| N 47.436841° / O 2.193885° - alt. 3 m - km 0

 **D/A**
N 47.436855° / O 2.193961° - alt. 3 m - km 8

Informations pratiques

Ste Reine de Bretagne



1km