











Herbignac Ranrouët

 Durée	2h	 Difficulté	Non renseigné
 Distance	8,10 km	 Retour point de départ	Oui
 Dénivelé positif	6 m	Activité	Activité non renseignée
 Dénivelé négatif	6 m	 Commune	Herbignac (44410)
 Point haut	12 m	 Région	Brière
 Point bas	2 m		

Description

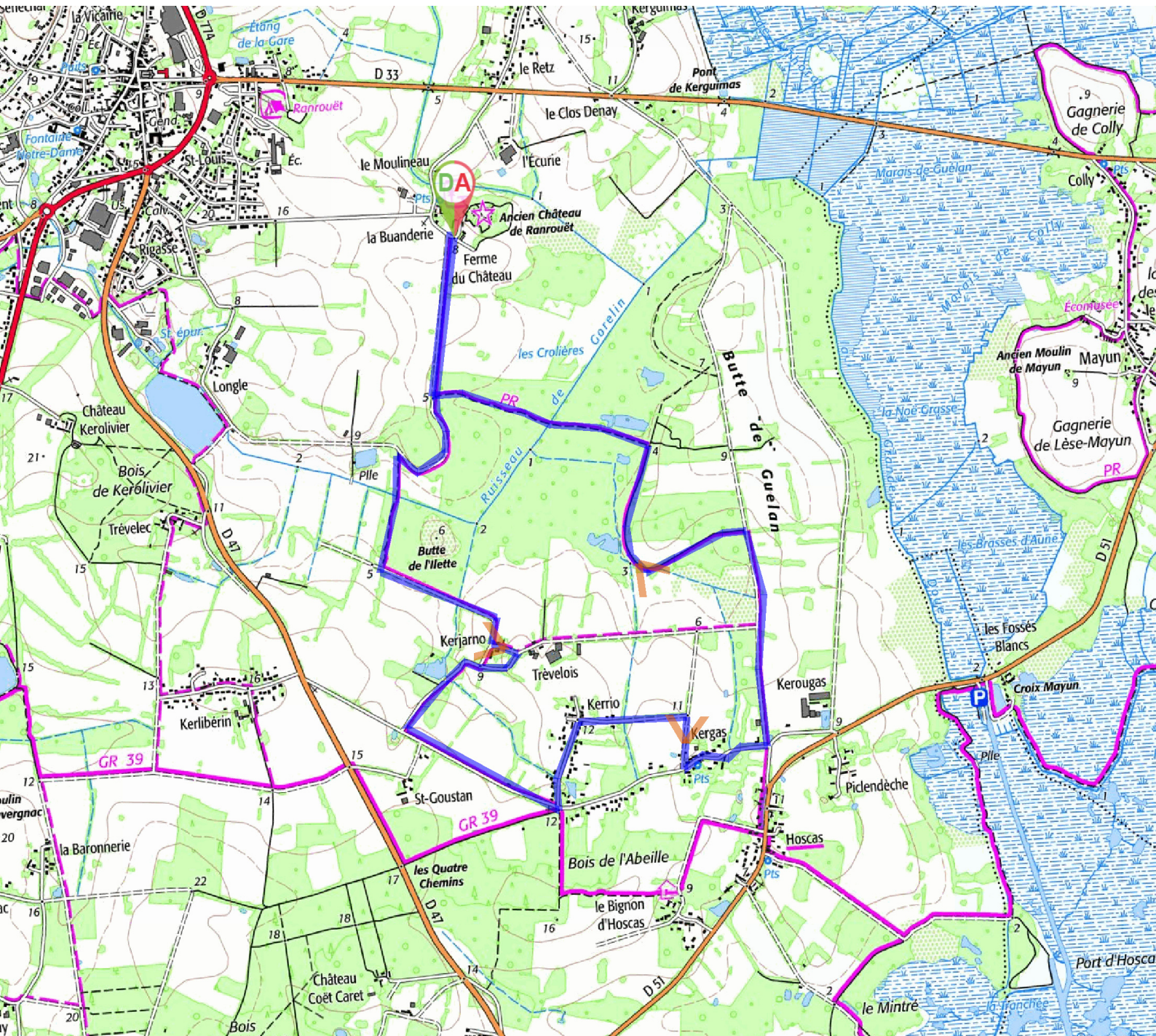
Points de passages

 **D/A**
| N 47.443919° / O 2.300618° - alt. 8 m - km 0

 **D/A**
N 47.444126° / O 2.300797° - alt. 8 m - km 8.1

Informations pratiques

Herbignac Ranrouët



1km