











## Herbignac "Duret vers Férel"

 <b>Durée</b>	2h40	 <b>Difficulté</b>	Non renseigné
 <b>Distance</b>	12,06 km	 <b>Retour point de départ</b>	Oui
 <b>Dénivelé positif</b>	43 m	<b>Activité</b>	Activité non renseignée
 <b>Dénivelé négatif</b>	42 m	 <b>Commune</b>	Herbignac (44410)
 <b>Point haut</b>	47 m	 <b>Région</b>	Brière
 <b>Point bas</b>	7 m		

### Description

#### Points de passages

 **D/A**  
| N 47.464985° / O 2.312212° - alt. 9 m - km 0

 **D/A**  
N 47.464906° / O 2.312235° - alt. 9 m - km 12.06

parking: à Duret prendre la route de Férel et se garer le long du premier chemin sur la gauche



