













Bergon

 Durée	2h	 Difficulté	Non renseigné
 Distance	8,37 km	 Retour point de depart	Oui
 Dénivelé positif	15 m	Activité	Activité non renseignée
 Dénivelé négatif	14 m	 Commune	Missillac (44780)
 Point haut	21 m	 Région	Brière
 Point bas	6 m		

Description

Points de passages

-  **D/A**
| N 47.461703° / O 2.207902° - alt. 6 m - km 0
-  **D/A**
N 47.461927° / O 2.208151° - alt. 7 m - km 8.37

Informations pratiques

1 km

