












Férel "St Dys"

 Durée	2h40	 Difficulté	Non renseigné
 Distance	11,82 km	 Retour point de depart	Oui
 Dénivelé positif	29 m	Activité	Activité non renseignée
 Dénivelé négatif	29 m	 Commune	Férel (56130)
 Point haut	51 m		
 Point bas	16 m		

Description

Points de passages

-  **D/A**
| N 47.475317° / O 2.347116° - alt. 45 m - km 0
-  **D/A**
N 47.4756° / O 2.346964° - alt. 45 m - km 11.82

parking: salle des sports

